




Razítko oprávněné osoby:

Datum:

Revize:	Datum:	Popis:	Kontroloval:
000	15.4.2021	Definitivní odevzdání dokumentace	Radek Kverek, DiS
P001	02.2021	Dokumentace k připomínkám	Radek Kverek, DiS

Stavebník/Investor:	Správa železnic, státní organizace	
Adresa:	Dlážděná 1003/7, 110 00 Praha 1	
Zástupce investora:	Stavební správa východ	
Adresa:	Nerudova 773/1, 779 00 Olomouc	

Zhotovitel stavby:	DMC Havlíčkův Brod s.r.o. 		
Adresa:	Průmyslová 941, 580 01 Havlíčkův Brod		
Kontakt:	T: +420 569 400 513 E: blaha@dmchb.cz		
Zhotovitel objektu:	DMC Havlíčkův Brod s.r.o. 		
Adresa:	Průmyslová 941, 580 01 Havlíčkův Brod		
Kontakt:	T: +420 569 400 513 E: blaha@dmchb.cz		
Hlavní projektant (HIP):	Specialista:	Odpovědný projektant:	Zpracovatel:
Ing. Pavel Bláha	[Specialista]	Ing. Pavel Bláha	Ing. Pavel Bláha

Název stavby/akce:	Výstavba PZS přejezdu P3916 v km 16,839 trati Studenec - Křižanov			Označení (S-kód): S621900240
				Označení zhotovitele: Č.zak. 20058
Název části:	Geodetická dokumentace			Označení části: N.2.2
Název objektu:	-			Označení objektu/komplexu: -
Název přílohy:	Majetkoprávní část			Číslo přílohy: - 001
Název dílčí části přílohy:	-			Paré:
Kraj:	Katastrální území:	TUDU:		
Vysočina	Oslavička	1261 06		
Stupeň dokumentace:	Datum zpracování:	Formáty:	Měřítko:	
DSP+ PDPS	02.2021	A4	-	

[illegible]

OBSAH

N.2.2-1	Pozemky stavby	2
N.2.2-2	Podrobný popis pozemků stavby	3
N.2.2-3	Pozemky sousedící se stavbou	5
N.2.2-4	Seznam pozemků ZPF a PUPFL dotčených stavbou	6
N.2.2-5	Dotčení pozemků stavbou - přehled záborů	7
N.2.2-6	Výpisy z KN	8
N.2.2-7	Situace záboru pozemků km 16,410-16,420	
N.2.2-8	Situace záboru pozemků km 16,820-16,850	

Výstavba PZS přejezdu P3916 v km 16,839 trati Studenec - Křižanov

POZEMKY STAVBY			
Číslo pozemku	Katastrální území	Vlastník pozemku	Poznámka
490/1	Oslavička (708 011), okres: Žďár nad Sázavou	Správa železnic, s.o.	
512/13	Oslavička (708 011), okres: Žďár nad Sázavou	Správa železnic, s.o.	
492	Oslavička (708 011), okres: Žďár nad Sázavou	Liber, družstvo vlastníků, č. p. 266, 67505 Rudíkov	
462/21	Oslavička (708 011), okres: Žďár nad Sázavou	Obec Oslavička, č. p. 39, 67505 Oslavička	
455/17	Oslavička (708 011), okres: Žďár nad Sázavou	KARTRAS, spol. s r.o., Bezručova 81/17a, Staré Brno, 60200 Brno	
POZEMKY ZAŘÍZENÍ STAVENIŠTĚ			
Číslo pozemku	Katastrální území	Vlastník pozemku	Poznámka
462/21	Oslavička (708 011), okres: Žďár nad Sázavou	Obec Oslavička, č. p. 39, 67505 Oslavička	
462/2	Oslavička (708 011), okres: Žďár nad Sázavou	Obec Oslavička, č. p. 39, 67505 Oslavička	
2259/1	Rudíkov (743 267); okres : Třebíč	Správa železnic, s.o.	

Pozemky dotčené stavbou ve vlastnictví:					Česká republika - Správa železnic, státní organizace			
Číslo položky	Parcelní číslo	Vlastník	List vlastnictví	Výměra [m2]	Určení výměry	Druh pozemku	Stavba Způsob	Způsob ochrany nemovitosti Omezení vlastnického práva
Obec: Oslavička					Katastrální území: Oslavička [708 011]			
1	490/1	Česká republika Správa železnic, státní organizace, Dlážděná 1003/7, Nové Město, 11000 Praha 1	102	60453	Graficky nebo v digitalizované mapě	Ostatní plocha	dráha	Nejsou evidovány žádné způsoby ochrany.Parcela nemá evidované BPEJ.Věcné břemeno (podle listiny).Věcné břemeno zřizování a provozování vedení. Změna výměr obnovou operátu
2	512/13	Česká republika Správa železnic, státní organizace, Dlážděná 1003/7, Nové Město, 11000 Praha 1	102	16	Ze souřadnic v S-JTSK	Ostatní plocha	dráha	Nejsou evidovány žádné způsoby ochrany.Parcela nemá evidované BPEJ. Nejsou evidována žádná omezení. Nejsou evidovány žádné jiné zápisy.

Pozemky dotčené stavbou ve vlastnictví:					Obec Oslavička, č. p. 39, 67505 Oslavička			
Číslo položky	Parcelní číslo	Vlastník	List vlastnictví	Výměra [m2]	Určení výměry	Druh pozemku	Stavba Způsob	Způsob ochrany nemovitosti Omezení vlastnického práva
Obec: Oslavička					Katastrální území: Oslavička [708 011]			
3	462/21	Obec Oslavička, č. p. 39, 67505 Oslavička	10001	1543	Graficky nebo v digitalizované mapě	Ostatní plocha	ostatní komunikace	Nejsou evidovány žádné způsoby ochrany.Parcela nemá evidované BPEJ.Věcné břemeno (podle listiny). Změna číslování parcel..

Pozemky dotčené stavbou ve vlastnictví:					Liber, družstvo vlastníků, č. p. 266, 67505 Rudíkov			
Číslo položky	Parcelní číslo	Vlastník	List vlastnictví	Výměra [m2]	Určení výměry	Druh pozemku	Stavba Způsob	Způsob ochrany nemovitosti Omezení vlastnického práva
Obec: Oslavička					Katastrální území: Oslavička [708 011]			
4	492	Liber, družstvo vlastníků, č. p. 266, 67505 Rudíkov	67	954	Graficky nebo v digitalizované mapě	Ostatní plocha	ostatní komunikace	Nejsou evidovány žádné způsoby ochrany. Parcela nemá evidované BPEJ.Věcné břemeno (podle listiny). Nejsou evid.žádné jiné zápisy.

Pozemky dotčené stavbou ve vlastnictví:				KARTRAS, spol. s r.o., Bezručova 81/17a, Staré Brno, 60200 Brno				
Číslo položky	Parcelní číslo	Vlastník	List vlastnictví	Výměra [m2]	Určení výměry	Druh pozemku	Stavba Způsob	Způsob ochrany nemovitosti Omezení vlastnického práva
Obec: Oslavička				Katastrální území: Oslavička [708 011]				
5	455/17	KARTRAS, spol. s r.o., Bezručova 81/17a, Staré Brno, 60200 Brno	237	63	Graficky nebo v digitalizované mapě	trvalý travní porost		Zemědělský půdní fond. Předkupní právo. Zástavní právo smluvní. Změna číslování parcel.

Číslo polo žky	Parcelní číslo	Vlastník	List vlastnictví	Výměra [m2]	Určení výměry	Druh pozemku	Stavba	Způsob ochrany nemovitosti
							Způsob využití	Omezení vlastnického práva
Obec: Oslavička, okres Žďár nad Sázavou			Katastrální území: Oslavička [708 011]					
1	491/2	KARTRAS, spol. s r.o., Bezručova 81/17a, Staré Brno, 60200 Brno	237	680	Graficky nebo v digitalizované mapě	ostatní plocha	ostatní komunikace	Nejsou evidovány žádné způsoby ochrany.Parcela nemá evidované BPEJ.Předkupní právo. Zástavní právo smluvní .Nejsou evidovány žádné jiné zápisy.
2	491/3	KARTRAS, spol. s r.o., Bezručova 81/17a, Staré Brno, 60200 Brno	237	97	Graficky nebo v digitalizované mapě	ostatní plocha	ostatní komunikace	Nejsou evidovány žádné způsoby ochrany.Parcela nemá evidované BPEJ.Předkupní právo. Zástavní právo smluvní .Nejsou evidovány žádné jiné zápisy.
3	415/78	KARTRAS, spol. s r.o., Bezručova 81/17a, Staré Brno, 60200 Brno	237	10661	Graficky nebo v digitalizované mapě	Orná půda	-	ZPF. Předkupní právo. Zástavní právo smluvní. Změna číslování parcel.
4	415/74	KARTRAS, spol. s r.o., Bezručova 81/17a, Staré Brno, 60200 Brno	237	71811	Graficky nebo v digitalizované mapě	Orná půda	-	ZPF. Předkupní právo. Zástavní právo smluvní. Změna číslování parcel.
5	404/2	KARTRAS, spol. s r.o., Bezručova 81/17a, Staré Brno, 60200 Brno	237	712	Graficky nebo v digitalizované mapě	trvalý travní porost	-	ZPF. Předkupní právo. Zástavní právo smluvní. Nejsou evidovány žádné jiné zápisy.
6	404/3	KARTRAS, spol. s r.o., Bezručova 81/17a, Staré Brno, 60200 Brno	237	160	Graficky nebo v digitalizované mapě	trvalý travní porost	-	ZPF. Předkupní právo. Zástavní právo smluvní. Změna číslování parcel.
7	467/2	KARTRAS, spol. s r.o., Bezručova 81/17a, Staré Brno, 60200 Brno	237	969	Graficky nebo v digitalizované mapě	ostatní plocha	ostatní komunikace	Nejsou evidovány žádné způsoby ochrany.Parcela nemá evidované BPEJ.Nejsou evidována žádná omezení.Nejsou evidovány žádné jiné zápisy.
8	455/1	KARTRAS, spol. s r.o., Bezručova 81/17a, Staré Brno, 60200 Brno	237	1640	Graficky nebo v digitalizované mapě	trvalý travní porost	-	ZPF. Nejsou evidována žádná omezení. Nejsou evidovány žádné jiné zápisy.
9	455/18	KARTRAS, spol. s r.o., Bezručova 81/17a, Staré Brno, 60200 Brno	237	615	Graficky nebo v digitalizované mapě	trvalý travní porost	-	ZPF. Předkupní právo. Věcné břemeno (podle listiny). Zástavní právo smluvní. Změna číslování parcel.
10	468/2	KARTRAS, spol. s r.o., Bezručova 81/17a, Staré Brno, 60200 Brno	237	307	Graficky nebo v digitalizované mapě	ostatní plocha	ostatní komunikace	Nejsou evidovány žádné způsoby ochrany.Parcela nemá evidované BPEJ.Předkupní právo. Věcné břemeno (podle listiny). Zástavní právo smluvní.Nejsou evidovány žádné jiné zápisy.
11	349/14	KARTRAS, spol. s r.o., Bezručova 81/17a, Staré Brno, 60200 Brno	237	120	Graficky nebo v digitalizované mapě	trvalý travní porost	-	ZPF. Předkupní právo. Věcné břemeno (podle listiny). Zástavní právo smluvní. Změna číslování parcel.
12	349/4	KARTRAS, spol. s r.o., Bezručova 81/17a, Staré Brno, 60200 Brno	237	1710	Graficky nebo v digitalizované mapě	trvalý travní porost	-	ZPF. Předkupní právo. Věcné břemeno (podle listiny). Zástavní právo smluvní. Nejsou evidovány žádné jiné zápisy.
13	353/1	KARTRAS, spol. s r.o., Bezručova 81/17a, Staré Brno, 60200 Brno	237	47	Graficky nebo v digitalizované mapě	Orná půda	-	ZPF. Předkupní právo. Zástavní právo smluvní. Změna číslování parcel.
14	353/5	KARTRAS, spol. s r.o., Bezručova 81/17a, Staré Brno, 60200 Brno	237	4162	Graficky nebo v digitalizované mapě	Orná půda	-	ZPF. Předkupní právo. Zástavní právo smluvní. Změna číslování parcel.

Číslo položky	Parcelní číslo	Vlastník	List vlastnictví	Výměra [m2]	Určení výměry	Druh pozemku	Stavba	Způsob ochrany nemovitosti
							Způsob využití	Omezení vlastnického práva
15	462/21	Obec Oslavička, č. p. 39, 67505 Oslavička	10001	1543	Graficky nebo v digitalizované mapě	ostatní plocha	ostatní komunikace	Nejsou evidovány žádné způsoby ochrany. Parcela nemá evidované BPEJ. Věcné břemeno (podle listiny). Změna číslování parcel.
16	492	Liber, družstvo vlastníků, č. p. 266, 67505 Rudíkov	67	954	Graficky nebo v digitalizované mapě	ostatní plocha	ostatní komunikace	Nejsou evidovány žádné způsoby ochrany. Parcela nemá evidované BPEJ. Věcné břemeno (podle listiny). Nejsou evidovány žádné jiné zápisy.
17	336/17	Liber, družstvo vlastníků, č. p. 266, 67505 Rudíkov	67	4693	Graficky nebo v digitalizované mapě	Orná půda	-	ZPF. Věcné břemeno (podle listiny). Nejsou evidovány žádné jiné zápisy.
18	458/57	Liber, družstvo vlastníků, č. p. 266, 67505 Rudíkov	67	12	Graficky nebo v digitalizované mapě	ostatní plocha	silnice	Nejsou evidovány žádné způsoby ochrany. Parcela nemá evidované BPEJ. Věcné břemeno (podle listiny). Nejsou evidovány žádné jiné zápisy.
19	458/18	Obec Oslavička, č. p. 39, 67505 Oslavička	10001	15	Graficky nebo v digitalizované mapě	ostatní plocha	silnice	Nejsou evidovány žádné způsoby ochrany. Parcela nemá evidované BPEJ. Věcné břemeno (podle listiny). Nejsou evidovány žádné jiné zápisy.
20	458/67	Obec Oslavička, č. p. 39, 67505 Oslavička	10001	2233	Graficky nebo v digitalizované mapě	ostatní plocha	silnice	Nejsou evidovány žádné způsoby ochrany. Parcela nemá evidované BPEJ. Věcné břemeno (podle listiny). Změna výměr obnovou operátu
21	490/2	Kraj Vysočina, Žižkova 1882/57, 58601 Jihlava Krajská správa a údržba silnic Vysočiny, příspěvková organizace, Kosovská 1122/16, 58601 Jihlava	215	56	Graficky nebo v digitalizované mapě	ostatní plocha	jiná plocha	Nejsou evidovány žádné způsoby ochrany. Parcela nemá evidované BPEJ. Nejsou evidována žádná omezení. Nejsou evidovány žádné jiné zápisy.
22	458/115	Obec Oslavička, č. p. 39, 67505 Oslavička	10001	114	Graficky nebo v digitalizované mapě	ostatní plocha	silnice	Nejsou evidovány žádné způsoby ochrany. Parcela nemá evidované BPEJ. Nejsou evidována žádná omezení. Změna výměr obnovou operátu. Změna číslování parcel.
23	458/117	Rohovský Jiří, č. p. 23, 67505 Oslavička	94	229	Graficky nebo v digitalizované mapě	ostatní plocha	silnice	Nejsou evidovány žádné způsoby ochrany. Parcela nemá evidované BPEJ. Věcné břemeno (podle listiny). Změna číslování parcel.
24	209/1	Rohovský Jiří, č. p. 23, 67505 Oslavička	94	229	Graficky nebo v digitalizované mapě	Orná půda	-	ZPF. Věcné břemeno (podle listiny). Předkupní právo. Věcné břemeno zřizování a provozování vedení. Změna číslování parcel.
25	455/15	KARTRAS, spol. s r.o., Bezručova 81/17a, Staré Brno, 60200 Brno	237	2021	Graficky nebo v digitalizované mapě	trvalý travní porost	-	ZPF. Předkupní právo. Zástavní právo smluvní. Změna číslování parcel.
26	455/14	Kutílek Pavel Ing., V Aleji 603, 67921 Černá Hora	174	2023	Graficky nebo v digitalizované mapě	trvalý travní porost	-	ZPF. Nejsou evidována žádná omezení. Nejsou evidovány žádné jiné zápisy.
27	467/1	KARTRAS, spol. s r.o., Bezručova 81/17a, Staré Brno, 60200 Brno	237	579	Graficky nebo v digitalizované mapě	ostatní plocha	ostatní komunikace	Nejsou evidovány žádné způsoby ochrany. Parcela nemá evidované BPEJ. Předkupní právo. Zástavní právo smluvní. Nejsou evidovány žádné jiné zápisy.

Číslo polo žky	Parcelní číslo	Vlastník	List vlastnictví	Výměra [m2]	Určení výměry	Druh pozemku	Stavba	Způsob ochrany nemovitosti
							Způsob využití	Omezení vlastnického práva
28	455/11	KARTRAS, spol. s r.o., Bezručova 81/17a, Staré Brno, 60200 Brno	237	2027	Graficky nebo v digitalizované mapě	trvalý travní porost	-	ZPF. Předkupní právo. Zástavní právo smluvní. Změna číslování parcel
29	455/10	Liber, družstvo vlastníků, č. p. 266, 67505 Rudíkov	67	1980	Graficky nebo v digitalizované mapě	trvalý travní porost	-	ZPF. Nejsou evidována žádná omezení. Změna číslování parcel.
30	455/9	KARTRAS, spol. s r.o., Bezručova 81/17a, Staré Brno, 60200 Brno	237	1966	Graficky nebo v digitalizované mapě	trvalý travní porost	-	ZPF. Předkupní právo. Zástavní právo smluvní. Změna číslování parcel.
31	455/8	Kratochvíl Leoš Ing., Dvorského 673/16, Borovina, 67401 Třebíč	154	1960	Graficky nebo v digitalizované mapě	trvalý travní porost	-	ZPF. Nejsou evidována žádná omezení. Změna číslování parcel.
32	455/17	KARTRAS, spol. s r.o., Bezručova 81/17a, Staré Brno, 60200 Brno	237	63	Graficky nebo v digitalizované mapě	trvalý travní porost	-	ZPF. Předkupní právo. Zástavní právo smluvní. Změna číslování parcel.
33	468/3	KARTRAS, spol. s r.o., Bezručova 81/17a, Staré Brno, 60200 Brno	237	225	Graficky nebo v digitalizované mapě	ostatní plocha	ostatní komunikace	Nejsou evidovány žádné způsoby ochrany. Parcela nemá evidované BPEJ. Předkupní právo. Zástavní právo smluvní. Nejsou evidovány žádné jiné zápisy.
34	349/9	KARTRAS, spol. s r.o., Bezručova 81/17a, Staré Brno, 60200 Brno	237	198	Graficky nebo v digitalizované mapě	trvalý travní porost	-	ZPF. Předkupní právo. Zástavní právo smluvní. Změna číslování parcel.
35	349/1	Konečná Marie, Krajínova 797/58, Nové Dvory, 67401 Třebíč	180	1809	Graficky nebo v digitalizované mapě	trvalý travní porost	-	ZPF. Nejsou evidována žádná omezení. Nejsou evidovány žádné jiné zápisy.
36	489/1	Konečná Marie, Krajínova 797/58, Nové Dvory, 67401 Třebíč	180	85	Graficky nebo v digitalizované mapě	ostatní plocha	ostatní komunikace	Nejsou evidovány žádné způsoby ochrany. Parcela nemá evidované BPEJ. Nejsou evidována žádná omezení. Nejsou evidovány žádné jiné zápisy.
37	349/3	Konečná Marie, Krajínova 797/58, Nové Dvory, 67401 Třebíč	180	110	Graficky nebo v digitalizované mapě	trvalý travní porost	-	ZPF. Nejsou evidována žádná omezení. Změna číslování parcel
38	349/13	Kupa Josef, č. p. 14, 67505 Oslavička	81	266	Graficky nebo v digitalizované mapě	trvalý travní porost	-	ZPF. Nejsou evidována žádná omezení. Změna číslování parcel
39	489/2	Kupa Josef, č. p. 14, 67505 Oslavička	81	157	Graficky nebo v digitalizované mapě	ostatní plocha	ostatní komunikace	Nejsou evidovány žádné způsoby ochrany. Parcela nemá evidované BPEJ. Nejsou evidována žádná omezení. Nejsou evidovány žádné jiné zápisy.
40	349/2	Kupa Josef, č. p. 14, 67505 Oslavička	81	588	Graficky nebo v digitalizované mapě	trvalý travní porost	-	ZPF. Nejsou evidována žádná omezení. Nejsou evidovány žádné jiné zápisy.
41	352	Podstatzka-Lichtensteinová Maria, Zámecké schody 1200/4, 59401 Velké Meziříčí Podstatzky-Lichtenstein Johann, Zámecké schody 1200/4, 59401 Velké Meziříčí	250	1668	Graficky nebo v digitalizované mapě	trvalý travní porost	-	ZPF. Nejsou evidována žádná omezení. Nejsou evidovány žádné jiné zápisy.
42	350/1	Dtto	250	27958	Graficky nebo v digitalizované mapě	vodní plocha	rybník	Nejsou evidovány žádné způsoby ochrany. Parcela nemá evidované BPEJ. Nejsou evidována žádná omezení. Nejsou evidovány žádné jiné zápisy.
43	351	Dtto	250	608	Graficky nebo v digitalizované mapě	trvalý travní porost	-	ZPF. Nejsou evidována žádná omezení. Nejsou evidovány žádné jiné zápisy.

Číslo polo žky	Parcelní číslo	Vlastník	List vlastnictví	Výměra [m2]	Určení výměry	Druh pozemku	Stavba	Způsob ochrany nemovitosti
							Způsob využití	Omezení vlastnického práva
44	462/2	Obec Oslavička, č. p. 39, 67505 Oslavička	10001	504	Graficky nebo v digitalizované mapě	ostatní plocha	silnice	Nejsou evidovány žádné způsoby ochrany.Parcela nemá evidované BPEJ. Nejsou evidována žádná omezení. Nejsou evidovány žádné jiné zápisy.
45	341/4	Podstatzka-Lichtensteinová Maria, Zámecké schody 1200/4, 59401 Velké Meziříčí Podstatzky-Lichtenstein Johann, Zámecké schody 1200/4, 59401 Velké Meziříčí	250	1531	Graficky nebo v digitalizované mapě	trvalý travní porost	-	ZPF. Nejsou evidována žádná omezení.Nejsou evidovány žádné jiné zápisy.
46	341/2	Kutílek Pavel Ing., V Aleji 603, 67921 Černá Hora	174	5986	Graficky nebo v digitalizované mapě	trvalý travní porost	-	ZPF. Věcné břemeno (podle listiny).Nejsou evidovány žádné jiné zápisy.
47	341/5	Dvořáková Lenka, č. p. 2, 67505 Oslavička	205	5589	Graficky nebo v digitalizované mapě	trvalý travní porost	-	ZPF. Nejsou evidována žádná omezení.Nejsou evidovány žádné jiné zápisy.
48	367/2	Liber, družstvo vlastníků, č. p. 266, 67505 Rudíkov	67	831	Graficky nebo v digitalizované mapě	trvalý travní porost	-	ZPF. Nejsou evidována žádná omezení.Nejsou evidovány žádné jiné zápisy.
49	368/1	Dvořáková Lenka, č. p. 2, 67505 Oslavička	205	25	Graficky nebo v digitalizované mapě	trvalý travní porost	-	ZPF. Nejsou evidována žádná omezení.Nejsou evidovány žádné jiné zápisy.
50	485/1	Česká republika, Lesy České republiky, s.p., Přemyslova 1106/19, Nový Hradec Králové, 50008 Hradec Králové	236	2676	Graficky nebo v digitalizované mapě	vodní plocha	koryto vodního toku přirozené nebo upravené	Nejsou evidovány žádné způsoby ochrany.Parcela nemá evidované BPEJ.Věcné břemeno (podle listiny).Nejsou evidovány žádné jiné zápisy.
51	341/3	Dvořáková Lenka, č. p. 2, 67505 Oslavička	205	315	Graficky nebo v digitalizované mapě	trvalý travní porost	-	ZPF. Nejsou evidována žádná omezení.Nejsou evidovány žádné jiné zápisy.
52	336/2	Dvořáková Lenka, č. p. 2, 67505 Oslavička	205	25	Graficky nebo v digitalizované mapě	Orná půda	-	ZPF. Nejsou evidována žádná omezení.Nejsou evidovány žádné jiné zápisy.
53	336/3	Dvořáková Lenka, č. p. 2, 67505 Oslavička	205	7	Graficky nebo v digitalizované mapě	Orná půda	-	ZPF. Nejsou evidována žádná omezení.Nejsou evidovány žádné jiné zápisy.
54	458/2	Obec Oslavička, č. p. 39, 67505 Oslavička	10001	2244	Graficky nebo v digitalizované mapě	ostatní plocha	silnice	Nejsou evidovány žádné způsoby ochrany.Parcela nemá evidované BPEJ. Věcné břemeno (podle listiny).Nejsou evidovány žádné jiné zápisy.
55	458/53	Obec Oslavička, č. p. 39, 67505 Oslavička	10001	100	Graficky nebo v digitalizované mapě	ostatní plocha	silnice	Nejsou evidovány žádné způsoby ochrany.Parcela nemá evidované BPEJ. Nejsou evidována žádná omezení.Nejsou evidovány žádné jiné zápisy.
56	458/56	Částek František, U střelnice 1623/3, 78501 Šternberk Janda František, č. p. 44, 67505 Rohy Jandová Marie, č. p. 44, 67505 Rohy Obec Oslavička, č. p. 39, 67505 Oslavička Urbánek Libor, Pavlovská 909/23, 69201 Mikulov	296	20	Graficky nebo v digitalizované mapě	ostatní plocha	silnice	Nejsou evidovány žádné způsoby ochrany.Parcela nemá evidované BPEJ. Nejsou evidována žádná omezení.
57	512/12	Kraj Vysočina, Žižkova 1882/57, 58601 Jihlava Krajská správa a údržba silnic Vysočiny, příspěvková organizace, Kosovská 1122/16, 58601 Jihlava	215	76	Graficky nebo v digitalizované mapě	ostatní plocha	silnice	Nejsou evidovány žádné způsoby ochrany.Parcela nemá evidované BPEJ.Nejsou evidována žádná omezení.Nejsou evidovány žádné jiné zápisy.



Číslo polo žky	Parcelní číslo	Vlastník	List vlastnictví	Výměra [m2]	Určení výměry	Druh pozemku	Stavba	Způsob ochrany nemovitosti
							Způsob využití	Omezení vlastnického práva
58	512/16	Kraj Vysočina, Žižkova 1882/57, 58601 Jihlava Krajská správa a údržba silnic Vysočiny, příspěvková organizace, Kosovská 1122/16, 58601 Jihlava	215	21	Graficky nebo v digitalizované mapě	ostatní plocha	silnice	Nejsou evidovány žádné způsoby ochrany. Parcela nemá evidované BPEJ. Nejsou evidována žádná omezení. Nejsou evidovány žádné jiné zápisy.
59	206/46	Bednář Josef, č. p. 36, 67505 Rohy Bednářová Jarmila, č. p. 36, 67505 Rohy Březina Josef, č. p. 35, 67505 Oslavička Částek František, U střelnice 1623/3, 78501 Šternberk Čermák Petr, T. G. Masaryka 5/35, Předměstí, 56802 Svitavy Čermáková Jana, Na Spravedlnosti 1386/25, 59401 Velké Meziříčí Dvořáková Lenka, č. p. 2, 67505 Oslavička Frejlich Milan, č. p. 37, 67505 Rohy Frejlichová Marie, č. p. 37, 67505 Rohy Horký Zdeněk, č. p. 16, 59401 Ruda Hrádek František, Novodvorská 1074/26, Nové Dvory, 67401 Třebíč Jašová Alena, č. p. 144, 67505 Rudíkov Juříčková Hana, č. p. 107, 66471 Maršov Klimeš Radvan Mgr., Wolkerova 1097/22, 58901 Třešť Kochová Drahoslava, č. p. 28, 67505 Oslavička Koštoval Jan, č. p. 20, 67505 Rohy Kutílek Jaroslav, č. p. 6, 67505 Oslavička Maloušková Libuše, č. p. 155, 59401 Oslavice Nestražil Rostislav, č. p. 16, 67505 Oslavička Olivová Alena, č. p. 21, 67505 Oslavička Pařilová Anežka, Zahradní 673/45, Podklášteří, 67401 Třebíč Střechová Františka, č. p. 21, 67505 Oslavička Šilhanová Eva, č. p. 44, 67505 Vlčatín Šmídová Eva, č. p. 61, 67505 Rohy Teplá Marie, č. p. 48, 67505 Horní Heřmanice Urbánek Libor, Pavlovská 909/23, 69201 Mikulov Váchová Jiřina, Na Výsluní 1724/2, 59401 Velké Meziříčí Žák Rostislav, Františkov 447/93, 59401 Velké Meziříčí	8	1206	Graficky nebo v digitalizované mapě	trvalý travní porost	-	ZPF. Zástavní právo exekutorské podle § 69a exekučního řádu. Zástavní právo soudcovské. Zástavní právo z rozhodnutí správního orgánu. Exekuční příkaz k prodeji nemovitosti. Nařízení exekuce - Čermák Petr. Zahájení exekuce - Čermák Petr.

Pozemky PUPFL ležící do 50 m od obvodu stavby				
Číslo poz.	Katastrální území	Vlastník pozemku	Druh pozemku	Způsob ochrany nemovitosti
Okres: Žďár nad Sázavou			Katastrální území: Oslavička [708 011]	
31	Oslavička (708011)	Švec Josef, č. p. 17, 67505 Oslavička Švecová Anastázia, č. p. 17, 67505 Oslavička	lesní pozemek	pozemek určený k plnění funkcí lesa
348/1	Oslavička (708011)	Obec Oslavička, č. p. 39, 67505 Oslavička	lesní pozemek	pozemek určený k plnění funkcí lesa
342	Oslavice (713198)	Nestražil Rostislav, č. p. 16, 67505 Oslavička Nestrašilová Jana, č. p. 16, 67505 Oslavička	lesní pozemek	pozemek určený k plnění funkcí lesa
205/2	Oslavice (713198)	Podstatzka-Lichtensteinová Maria, Zámecké schody 1200/4, 59401 Velké Meziříčí Podstatzky-Lichtenstein Johann, Zámecké schody 1200/4, 59401 Velké Meziříčí	lesní pozemek	pozemek určený k plnění funkcí lesa

Dotčení pozemků stavbou					
Číslo pozemku	Katastrální území	Vlastník pozemku	Trvalý zábor / Výkup [m ²]	Dočasný zábor [m ²]	Věcné břemeno [m ²]
490/1	Oslavička (708 011), okres: Žďár nad Sáz.	Správa železnic, s.o.	-	trať v km 16,085-17,745	-
512/13	Oslavička (708 011), okres: Žďár nad Sáz.	Správa železnic, s.o.	-	trať v km 17,520-17,540	-
492	Oslavička (708 011), okres: Žďár nad Sáz.	Liber, družstvo vlastníků, č. p. 266, 67505 Rudíkov	-	11,0	-
462/21	Oslavička (708 011), okres: Žďár nad Sáz.	Obec Oslavička, č. p. 39, 67505 Oslavička	-	58,0	-
455/17	Oslavička (708 011), okres: Žďár nad Sáz.	KARTRAS, spol. s r.o., Bezručova 81/17a, Staré Brno, 60200 Brno	-	20,0	-

Dotčení pozemků stavbou - Zařízení staveniště					
Číslo pozemku	Katastrální území	Vlastník pozemku	Trvalý zábor / Výkup [m ²]	Dočasný zábor [m ²]	Věcné břemeno [m ²]
462/21	Oslavička (708 011), okres: Žďár nad Sáz.	Obec Oslavička, č. p. 39, 67505 Oslavička	-	60	-
462/2	Oslavička (708 011), okres: Žďár nad Sáz.	Obec Oslavička, č. p. 39, 67505 Oslavička	-	50	-
1544/9	Rudíkov (743 267)okres: Třebíč	Správa železnic, s.o.	-	400	-

Informace o pozemku

Parcelní číslo:	490/1 
Obec:	Oslavička [511412] 
Katastrální území:	Oslavička [708011]
Číslo LV:	102
Výměra [m ²]:	60453
Typ parcely:	Parcela katastru nemovitostí
Mapový list:	
Určení výměry:	Graficky nebo v digitalizované mapě
Způsob využití:	dráha
Druh pozemku:	ostatní plocha



Vlastníci, jiní oprávnění

Vlastnické právo	Podíl
Česká republika,	
Právo hospodařit s majetkem státu	Podíl
Správa železnic, státní organizace, Dlážďená 1003/7, Nové Město, 11000 Praha 1	

Způsob ochrany nemovitosti

Nejsou evidovány žádné způsoby ochrany.

Seznam BPEJ

Parcela nemá evidované BPEJ.


Omezení vlastnického práva

Typ
Věcné břemeno (podle listiny)
Věcné břemeno zřizování a provozování vedení

Jiné zápisy



Typ
Změna výměr obnovou operátu

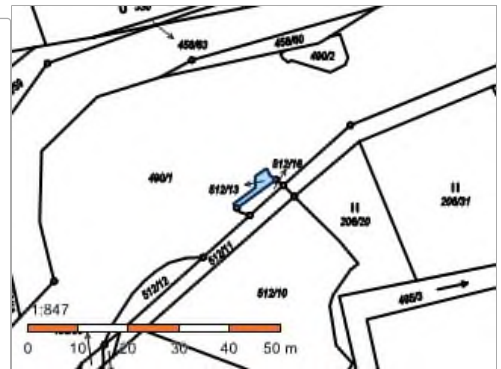
📌 **Řízení, v rámci kterých byl k nemovitosti zapsán cenový údaj**

Nemovitost je v územním obvodu, kde státní správu katastru nemovitostí ČR vykonává [Katastrální úřad pro Vysočinu, Katastrální pracoviště Velké Meziříčí](#) 

Zobrazené údaje mají informativní charakter. Platnost dat k 13.01.2021 12:00.

Informace o pozemku

Parcelní číslo:	512/13 
Obec:	Oslavička [511412] 
Katastrální území:	Oslavička [708011]
Číslo LV:	102
Výměra [m ²]:	16
Typ parcely:	Parcela katastru nemovitostí
Mapový list:	
Určení výměry:	Ze souřadnic v S-JTSK
Způsob využití:	dráha
Druh pozemku:	ostatní plocha



Vlastníci, jiní oprávnění

Vlastnické právo	Podíl
Česká republika,	
Právo hospodařit s majetkem státu	Podíl
Správa železnic, státní organizace, Dlážďená 1003/7, Nové Město, 11000 Praha 1	

Způsob ochrany nemovitosti

Nejsou evidovány žádné způsoby ochrany.

Seznam BPEJ

Parcela nemá evidované BPEJ.


Omezení vlastnického práva

Nejsou evidována žádná omezení.

Jiné zápisy

Nejsou evidovány žádné jiné zápisy.

Řízení, v rámci kterých byl k nemovitosti zapsán cenový údaj

Nemovitost je v územním obvodu, kde státní správu katastru nemovitostí ČR vykonává [Katastrální úřad pro Vysočinu, Katastrální pracoviště Velké Meziříčí](#) 

Zobrazené údaje mají informativní charakter. Platnost dat k 13.01.2021 12:00.

Informace o pozemku

Parcelní číslo:	492 ↗
Obec:	Oslavička [511412] ↗
Katastrální území:	Oslavička [708011]
Číslo LV:	67
Výměra [m ²]:	954
Typ parcely:	Parcela katastru nemovitostí
Mapový list:	
Určení výměry:	Graficky nebo v digitalizované mapě
Způsob využití:	ostatní komunikace
Druh pozemku:	ostatní plocha



Vlastníci, jiní oprávnění

Vlastnické právo	Podíl
Liber, družstvo vlastníků, č. p. 266, 67505 Rudíkov	

Způsob ochrany nemovitosti

Nejsou evidovány žádné způsoby ochrany.

Seznam BPEJ

Parcela nemá evidované BPEJ.

Omezení vlastnického práva

Typ
Věcné břemeno (podle listiny)

Jiné zápisy

Nejsou evidovány žádné jiné zápisy.



↗ Řízení, v rámci kterých byl k nemovitosti zapsán cenový údaj

Více informací k cenovým údajům naleznete v k aplikaci.

Nemovitost je v územním obvodu, kde státní správu katastru nemovitostí ČR vykonává [Katastrální úřad pro Vysočinu, Katastrální pracoviště Velké Meziříčí](#) ↗

Zobrazené údaje mají informativní charakter. Platnost dat k 13.01.2021 12:00.

Informace o pozemku

Parcelní číslo:	462/21 
Obec:	Oslavička [511412] 
Katastrální území:	Oslavička [708011]
Číslo LV:	10001
Výměra [m ²]:	1543
Typ parcely:	Parcela katastru nemovitostí
Mapový list:	
Určení výměry:	Graficky nebo v digitalizované mapě
Způsob využití:	ostatní komunikace
Druh pozemku:	ostatní plocha



Vlastníci, jiní oprávnění

Vlastnické právo

Podíl

Obec Oslavička, č. p. 39, 67505 Oslavička

Způsob ochrany nemovitosti

Nejsou evidovány žádné způsoby ochrany.

Seznam BPEJ

Parcela nemá evidované BPEJ.

Omezení vlastnického práva

Typ


Věcné břemeno (podle listiny)

Jiné zápisy

Typ


Změna číslování parcel


 Řízení, v rámci kterých byl k nemovitosti zapsán cenový údaj

Nemovitost je v územním obvodu, kde státní správu katastru nemovitostí ČR vykonává [Katastrální úřad pro Vysočinu](#), [Katastrální pracoviště Velké Meziříčí](#) 

Zobrazené údaje mají informativní charakter. Platnost dat k 06.01.2021 08:00.

Informace o pozemku

Parcelní číslo: [455/17](#) 

Obec: [Oslavička \[511412\]](#) 

Katastrální území: [Oslavička \[708011\]](#)

Číslo LV: [237](#)

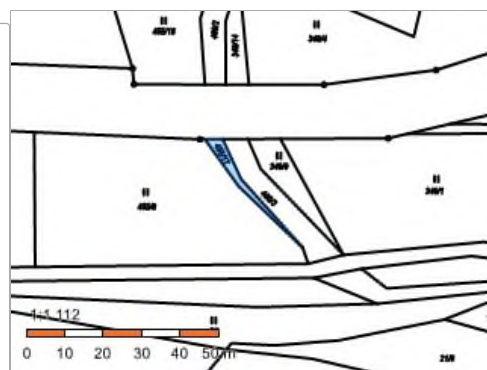
Výměra [m²]: 63

Typ parcely: Parcela katastru nemovitostí

Mapový list:

Určení výměry: Graficky nebo v digitalizované mapě

Druh pozemku: trvalý travní porost



Vlastníci, jiní oprávnění

Vlastnické právo	Podíl
KARTRAS, spol. s r.o., Bezručova 81/17a, Staré Brno, 60200 Brno	

Způsob ochrany nemovitosti

Název
zemědělský půdní fond

Seznam BPEJ

BPEJ	Výměra
77101 	63


Omezení vlastnického práva

Typ
Předkupní právo
Zástavní právo smluvní

Jiné zápisy

Typ
Změna číslování parcel

 Řízení, v rámci kterých byl k nemovitosti zapsán cenový údaj

Nemovitost je v územním obvodu, kde státní správu katastru nemovitostí ČR vykonává [Katastrální úřad pro Vysočinu, Katastrální pracoviště Velké Meziříčí](#) 

Zobrazené údaje mají informativní charakter. Platnost dat k 02.12.2020 12:00.